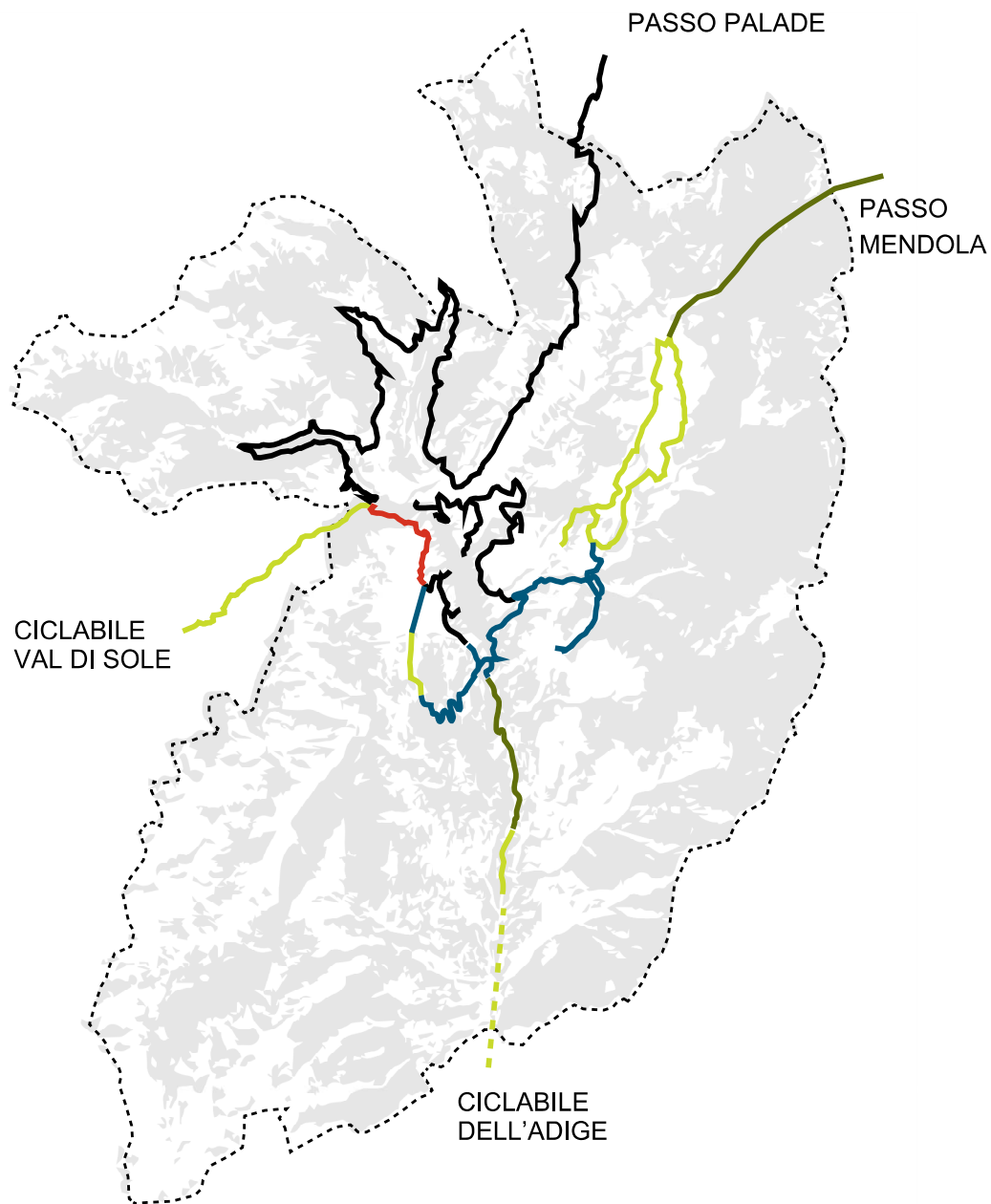


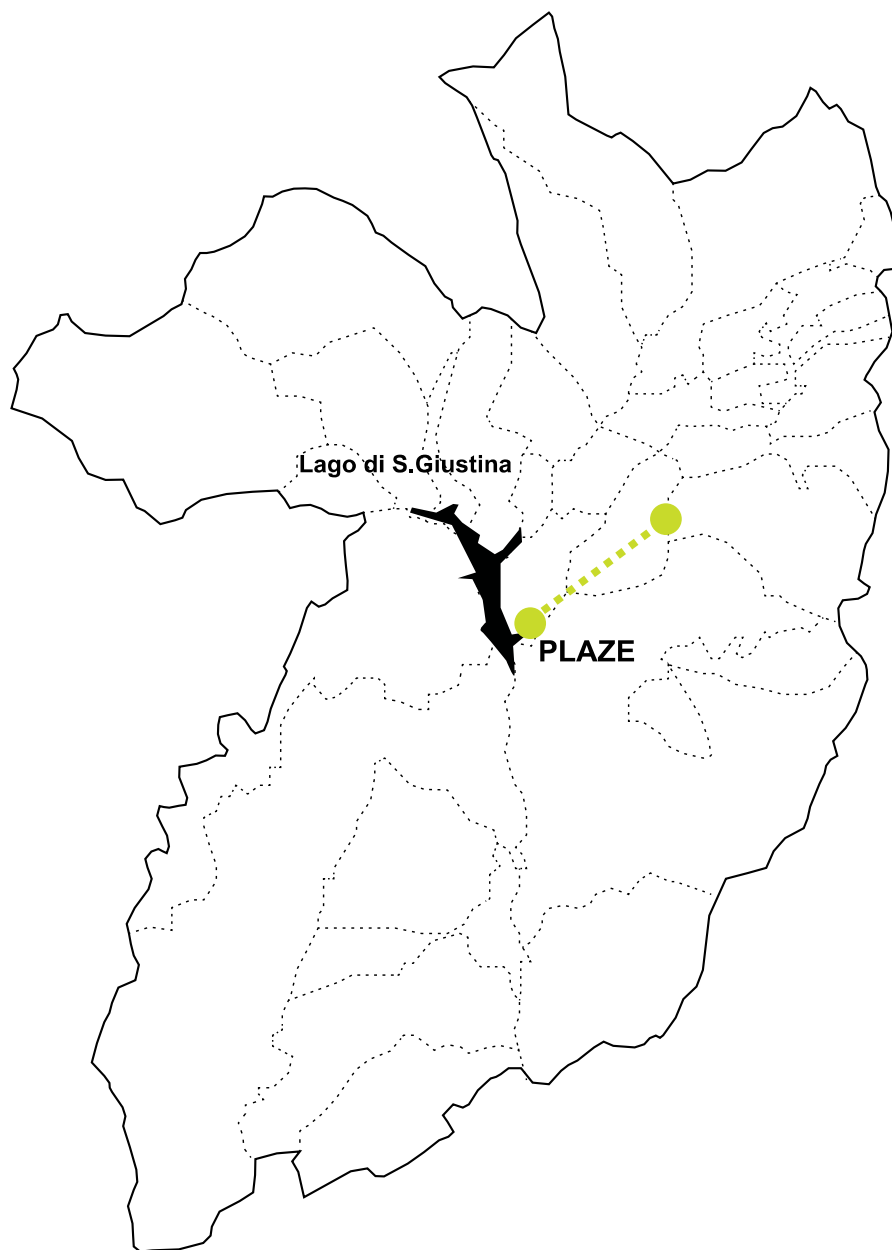
## 4.1 RETE PERCORSI CICLABILI



La rete di percorsi ciclabili esistenti in Val di Non è carente e di fatto priva di continuità. I percorsi esistenti ovvero l'anello ciclabile dell'Alta Val di Non, la ciclabile del Sabino, la ciclabile della Val di Sole (sviluppo di 35 km con un' estensione prevista verso la Val di Rabbi e il Passo del Tonale) che termina a Mostizzolo sul territorio di competenza della Comunità della Val di Non non sono interconnessi. In corso di realizzazione sono la ciclabile che collegherà l'anello dell'Alta Val di Non al Passo Mendola creando un importante collegamento con il vicino Sud-tirolo (anche in maniera intermodale attraverso la funicolare della Mendola) e la ciclabile che si svilupperà interamente sul territorio di Predaia dalla fraz. di Mollaro fino alla fraz. di Dermulo attraverso un importante punto di interesse come la centrale idroelettrica di Taio. Relativamente ai percorsi ciclopeditoni di particolare importanza e bellezza vi è la ciclopeditonale adatta alla mountain-bike denominata "Rankipino" che collega il Passo Palade con Mostizzolo con uno sviluppo di oltre 50 km. Gli sviluppi futuri riguardano la realizzazione della ciclabile Mostizzolo-Cles oltre che un collegamento da Cles alla diga di S. Giustina e tra l'Alta Val di Non e l'area Plazze di Dermulo/diga di S. Giustina, puntando ad un tracciato integrato che connetta il centro valle con l'altipiano dell'Alta Val di Non e con l'altipiano della Predaia (cercando di transitare attraverso punti di straordinario interesse quali S. Romedio, l'area archeologica di Vervò, Castel Thun)

- PERCORSI CICLOPEDONALI
- CICLABILI ESISTENTI
- CICLABILI IN CORSO DI REALIZZAZIONE
- CICLABILI PREVISTE DAL FONDO STRATEGICO
- FUTURE REALIZZAZIONI

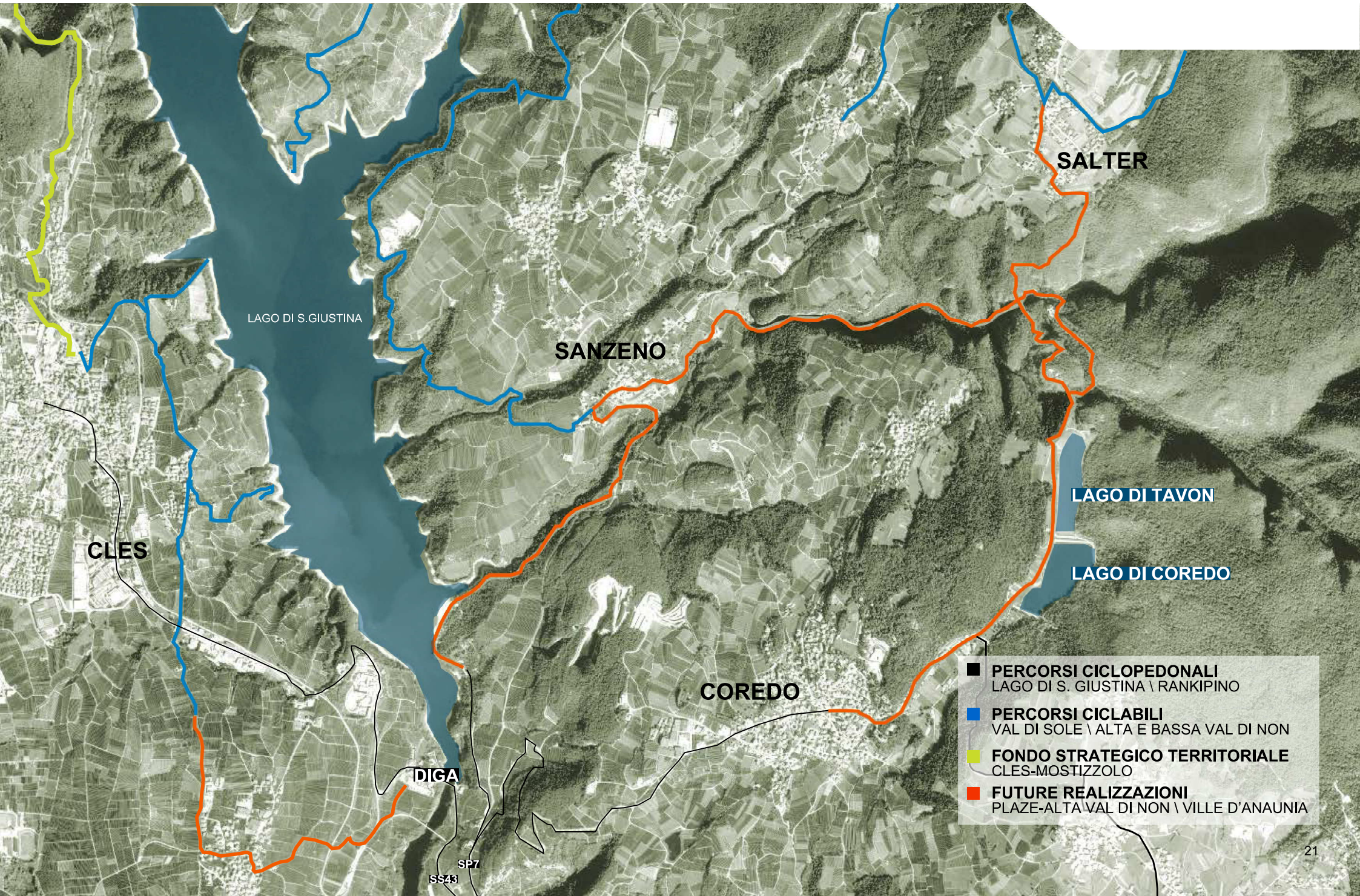
## 4.1.2 CICLABILE PLAZE-ALTA VAL DI NON



TIPOLOGIA	<b>PERCORSO</b>
MISURA	<b>DA VALUTARE</b>
COMUNI	<b>PREDAlA SANZENO ROMENO</b>
SPESA PREVISTA	<b>DA VALUTARE</b>
TEMPISTICA	<b>2017 / 2025</b>

- OBIETTIVI
- **implementazione della rete ciclabile provinciale**
  - **collegamento con la ciclabile dell'Alta Val di Non e con il Passo Mendola**
  - **implementazione dell'offerta di servizi turistici**

DESCRIZIONE La ciclabile dell'Alta Val di Non non esprime oggi il grande potenziale che di fatto la contraddistingue. Il limite concreto è quello di essere sconnessa dal resto della rete ciclabile provinciale. Da qui la necessità di collegamento verso nord ovvero al Passo della Mendola per la costituzione di una rete intermodale con la funicolare della Mendola. Tale collegamento è in fase di appalto e vedrà la propria realizzazione nel prossimo biennio. L'intervento oggetto del presente fondo prevede la realizzazione del collegamento tra l'anello ciclabile dell'Alta Val di Non e le Plaze di Dermulo di Predaia (e quindi implicitamente anche la diga di S. Giustina) che diventa di fatto lo snodo tra le ciclabili provenienti dalla Val di Sole, dalla Val d'Adige e dall'Alta Val di Non. L'intervento diventa non solo un trasferimento ma un'opportunità concreta di collegamento tra l'altipiano dell'Alta Val di Non e l'altipiano della Predaia con un potenziale inserimento nel percorso dell'eremo di S. Romedio che conferisce qualità ed unicità al tracciato.



LAGO DI S. GIUSTINA

SALTER

SANZENO

LAGO DI TAVON

CLES

LAGO DI COREDO

COREDO

DIGA

SP7  
SS43

- **PERCORSI CICLOPEDONALI**  
LAGO DI S. GIUSTINA \ RANKIPINO
- **PERCORSI CICLABILI**  
VAL DI SOLE \ ALTA E BASSA VAL DI NON
- **FONDO STRATEGICO TERRITORIALE**  
CLES-MOSTIZZOLO
- **FUTURE REALIZZAZIONI**  
PLAZE-ALTA VAL DI NON \ VILLE D'ANAUNIA